



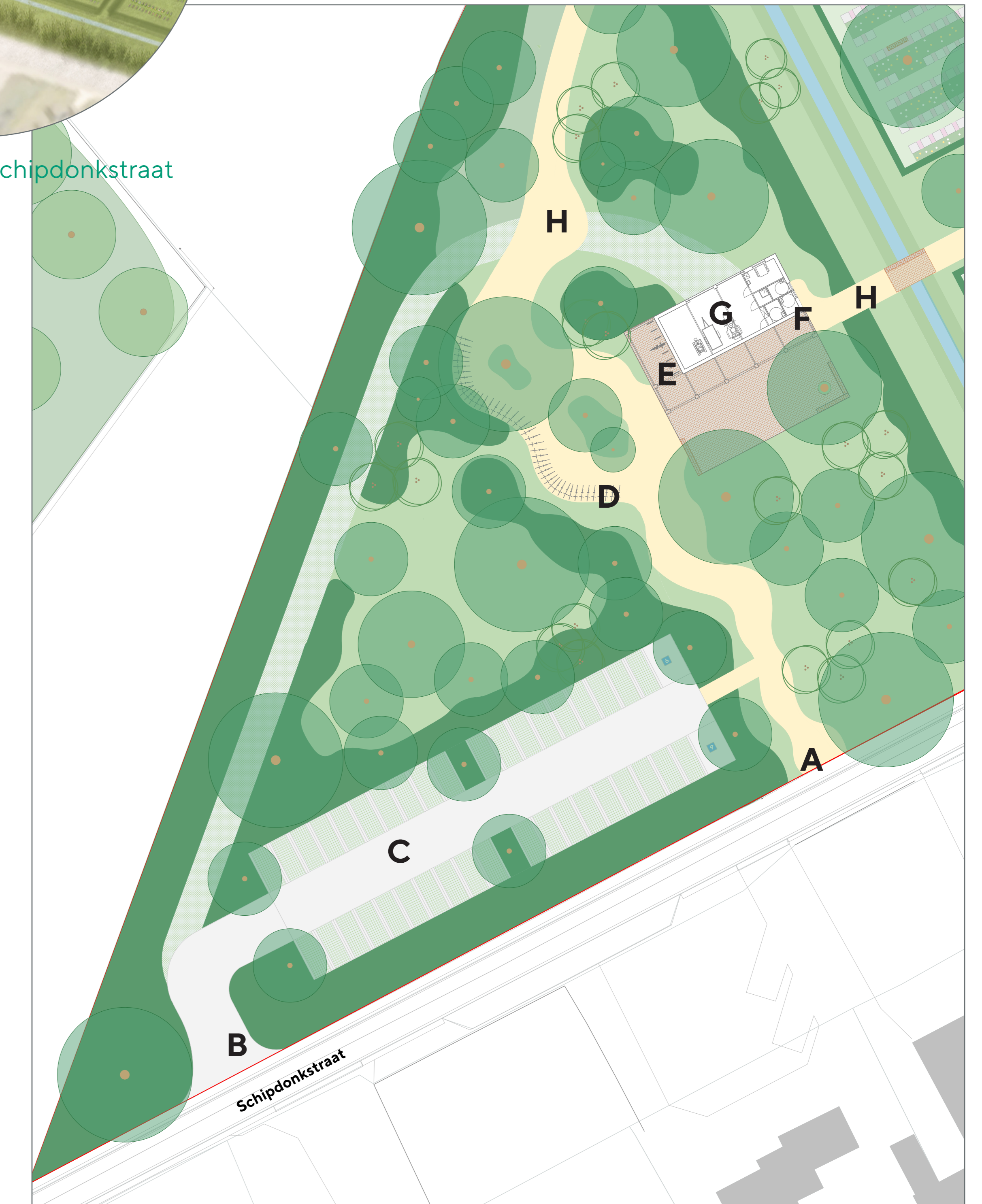
PARKBOSBEGRAAFPLAATS DEINZE - TOEKOMEN

schaal
1:250


← - - - → aansluiting op trage wegennetwerk en fietssnelweg




Primaire toegang Schipdonkstraat




2
secundaire toegang
Schipdonkstraat



3
secundaire toegang
via weiland



4
secundaire toegang
Merelweg



5
secundaire toegang
Lijsterweg

- A Hoofdtoegang fietsers en voetgangers
- B toegang parking auto's
- C parking - 40 parkeerplaatsen
- D fietsenstalling - 45plaatsen
- E fietsenstalling overdekt
- F sanitair
- G onthaalgebouw met ruimte voor opslag groendienst
- H toegangspad naar begraafplaats

