

PARKBOSBEGRAAFPLAATS BACHTE
presentatie voorontwerp
participatieavond
21/08/2024



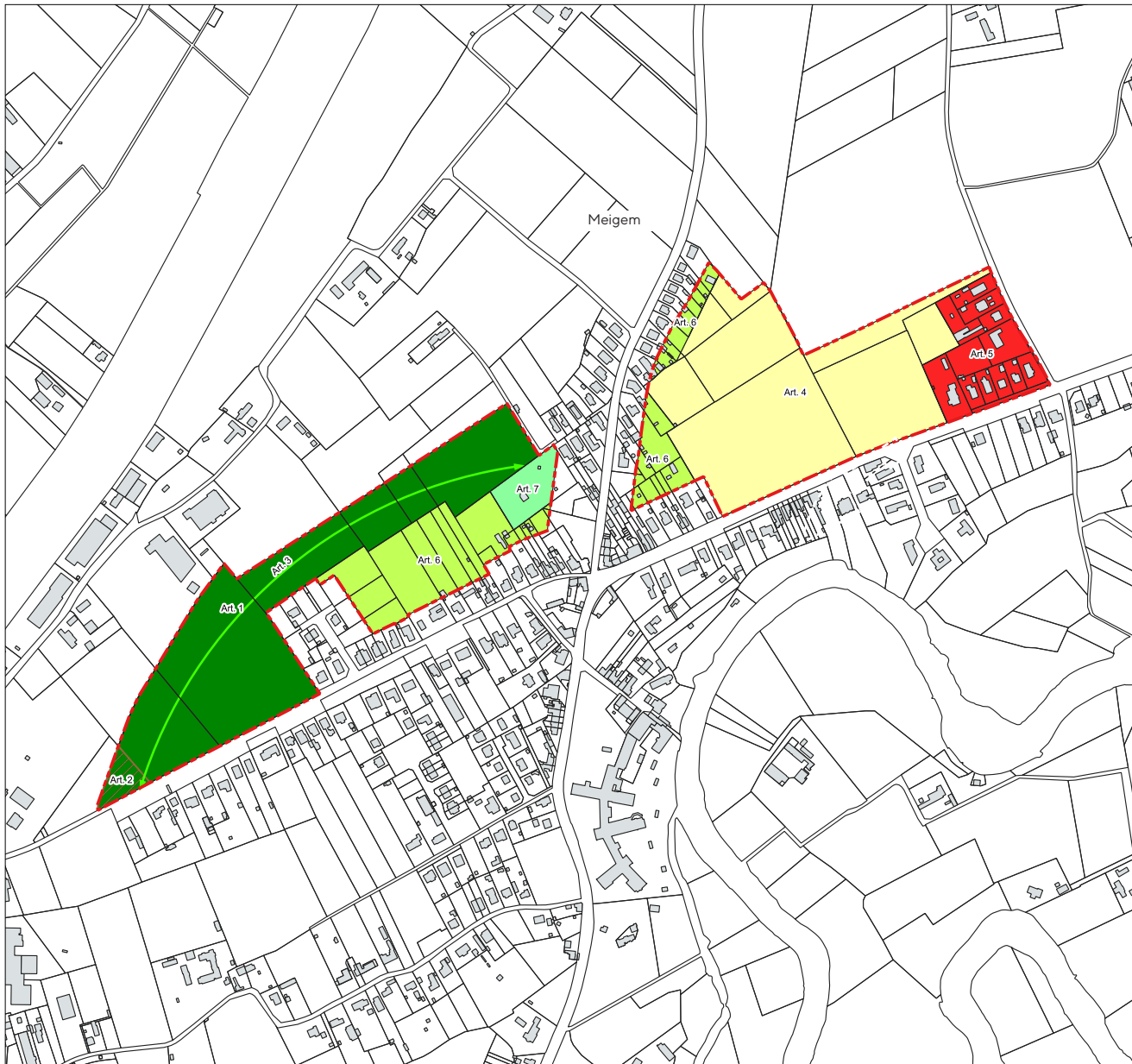
Steven De Bruycker



1. BESTAANDE CONTEXT
2. EERSTE LANDSCHAPPELIJK ONTWERP
3. OVERGANGSBEHEER
4. EERSTE ARCHITECTUUR ONTWERP

WELKOM BIJ DE INFOPANELEN











1. BESTAANDE CONTEXT



DEINZE

RUP Bachte - bosbegraafplaats
en woonuitbreidingsgebied

Legende

-  Contour RUP
-  Art.1: Zone voor parkbosbegraafplaats
-  Art.2: Zone voor parking
-  Art.3: Zone voor groene corridor
-  Art.4: Zone voor bouwvrij agrarisch gebied
-  Art.5: Woonzone
-  Art.6: Zone voor tuinen
-  Art.7: Zone voor park Bachte Grot
-  Percelen
-  Gebouwen

Grafisch plan

Ondergrond: GRB 02/12/2019

0 200 400 m



1:5.000

Datum: 22/02/2021



Panhuistraat 1
9070 Destelbergen
Tel. (0)9 251 22 22
Fax. (0)9 251 22 28
info@veneco.be

SITUERING PROJECTGEBIED

(bron: geopunt)



gelegen te Bachte - Maria-Leerne






1 van de 17 deelgemeentes van
Deinze

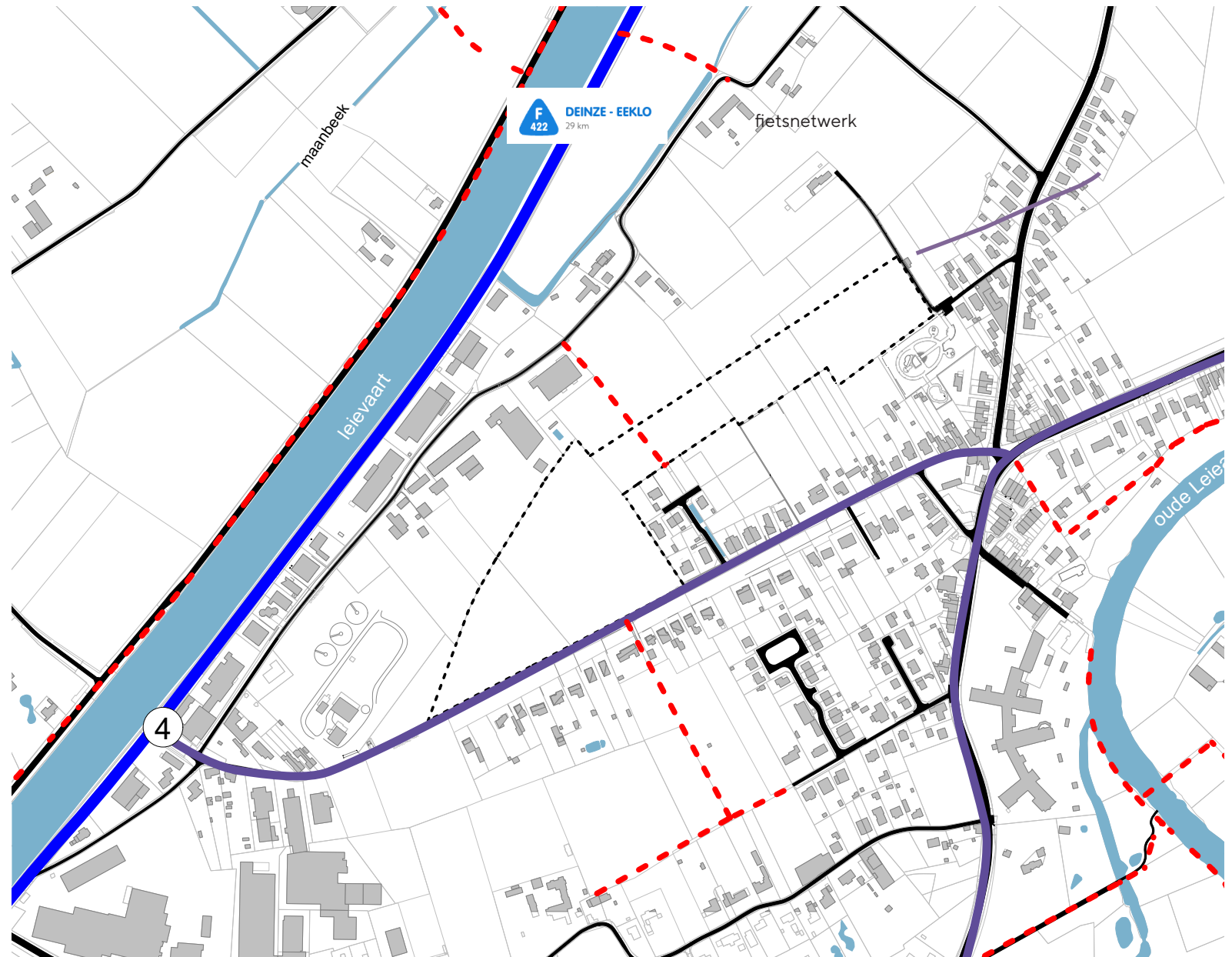
Tussen Leie en afleidingskanaal
van de Leie

MOBILITEIT - WANDEL EN FIETSROUTES


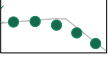
(bron : geoportaal Oost-Vlaanderen, geopunt, topomapviewer)

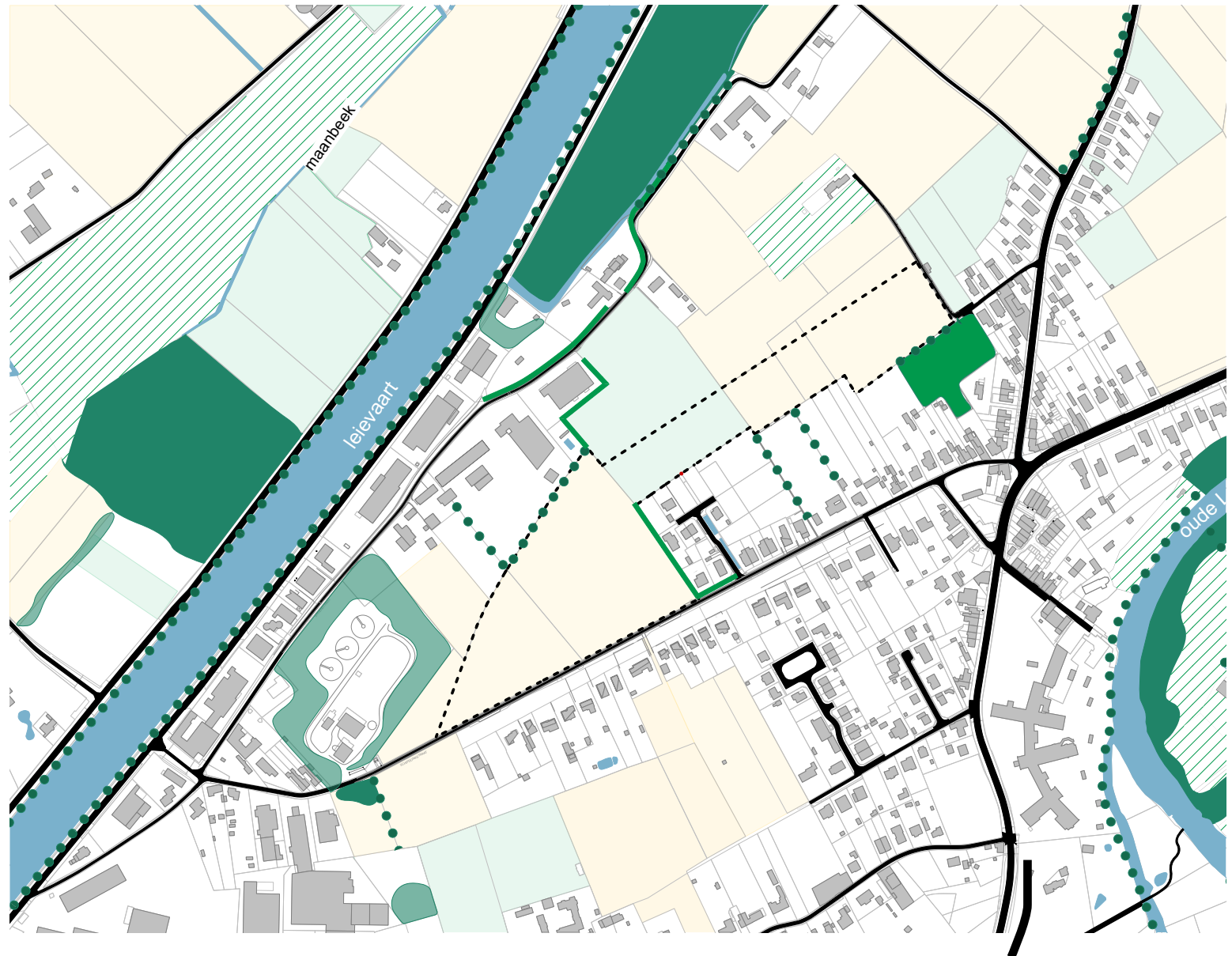
legende

-  trage wegen
-  fietsnetwerk
-  fietsnelweg
-  fietsknooppunt
-  projectgrens



legende


-  bos
-  grasland
-  waterlopen
-  houtkant
-  akker
-  weiland
-  park
-  hagen
-  bomenrij
-  projectgrens



BESTAANDE TYPOLOGIËN ALS BASIS VOOR LANDSCHAPSHERSTEL



Bomenrij





hagen



Boomgaard



Bossage




Houtkanten




Grachten




BESTAANDE TYPOLOGIËN ALS BASIS VOOR LANDSCHAPSHERSTEL



Solitaire boom




Onverharde weg



Landbouw



*Verharde weg
(functioneel)*

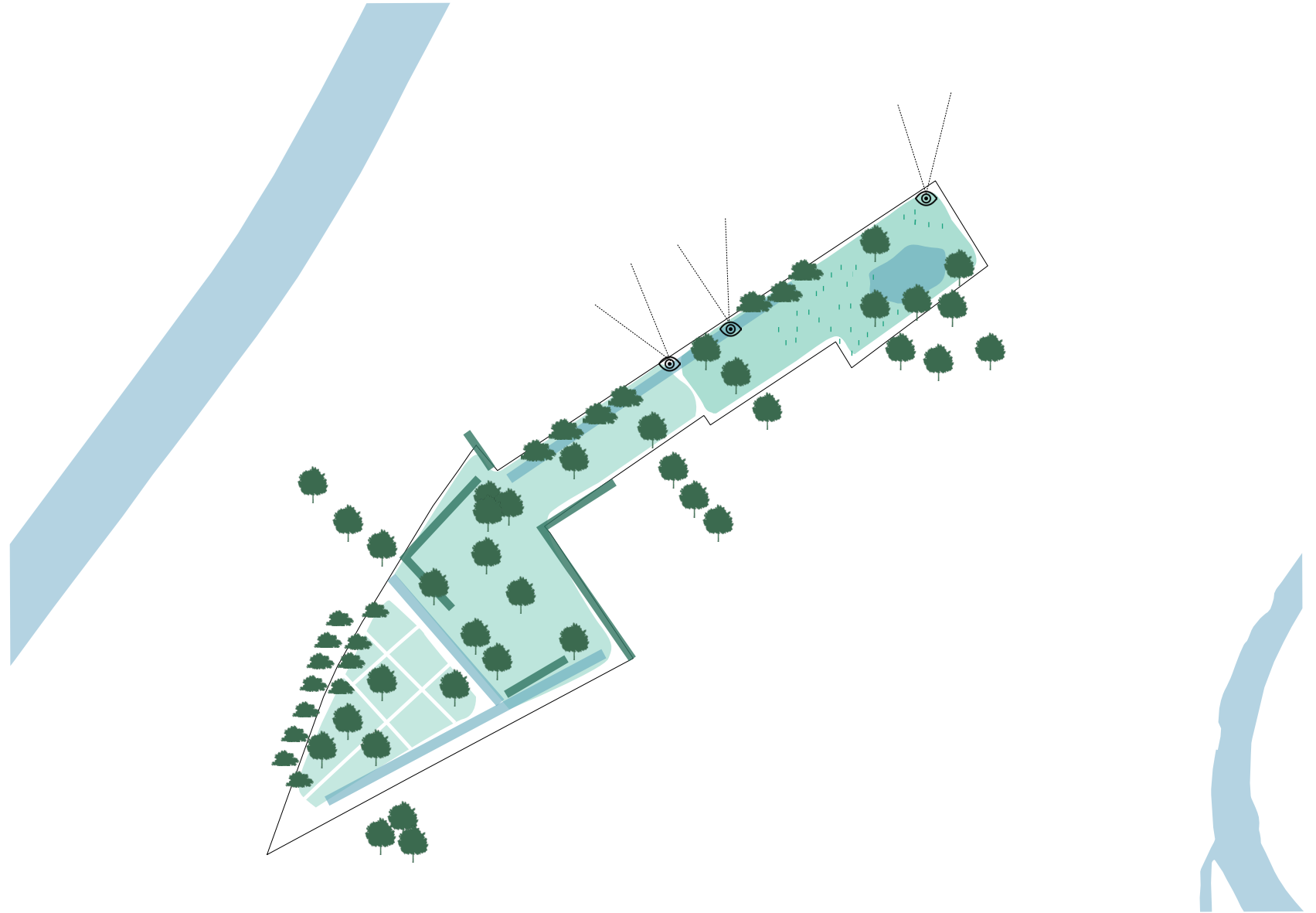


Grasland

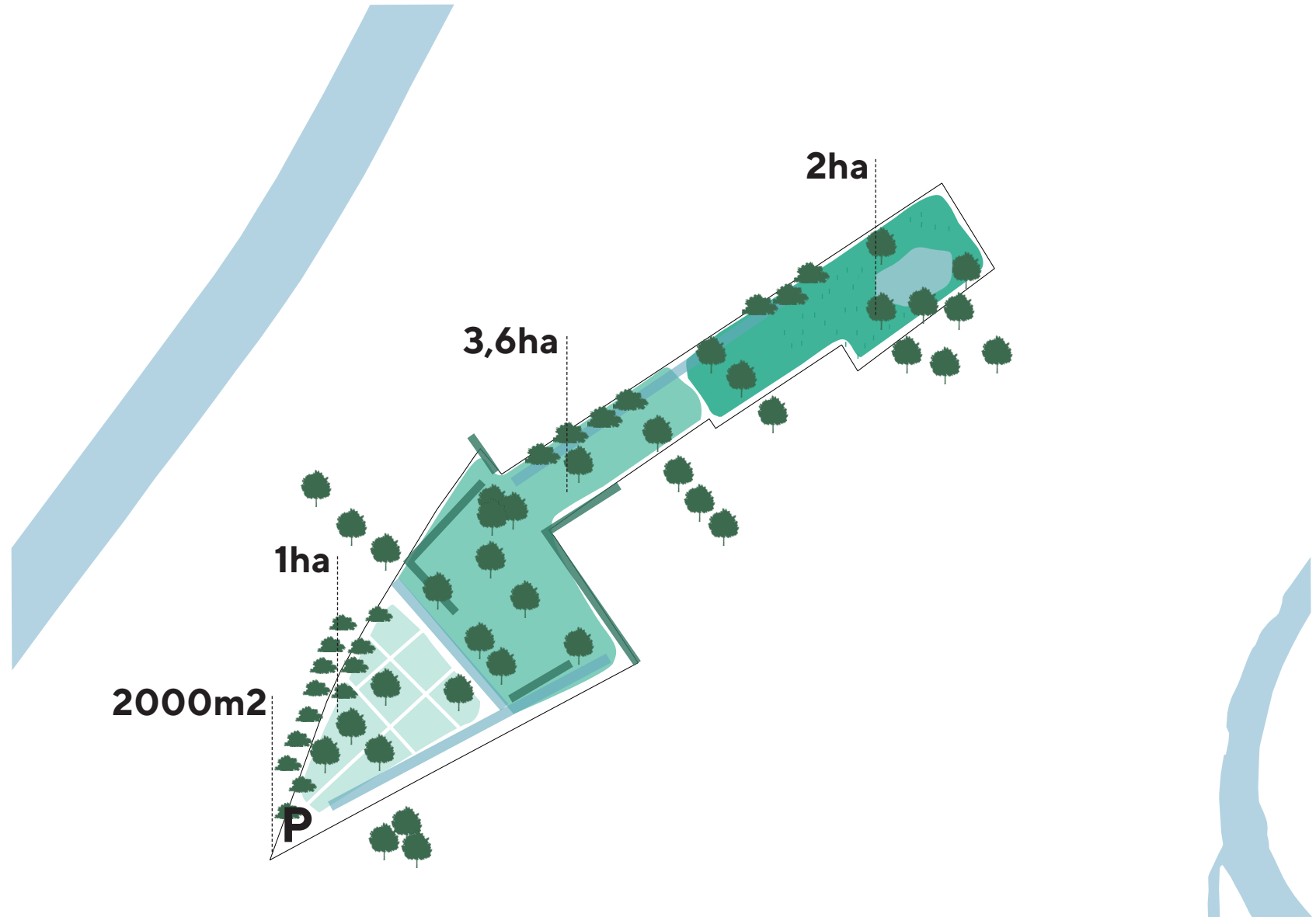


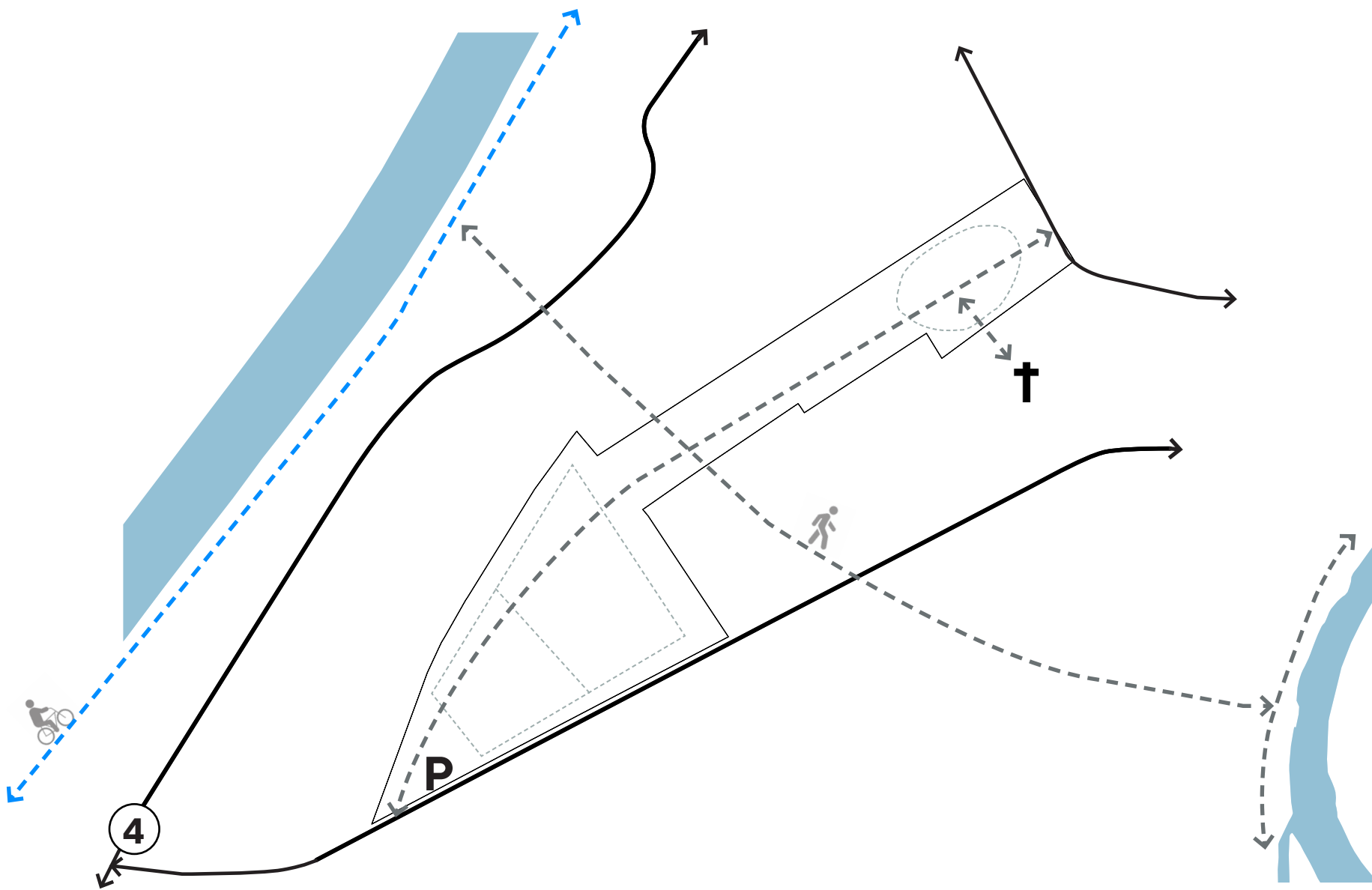
2. EERSTE LANDSCHAPPELIJK ONTWERP

LANDSCHAPSHERSTEL - GROENSTRUCTUREN - ZICHTEN

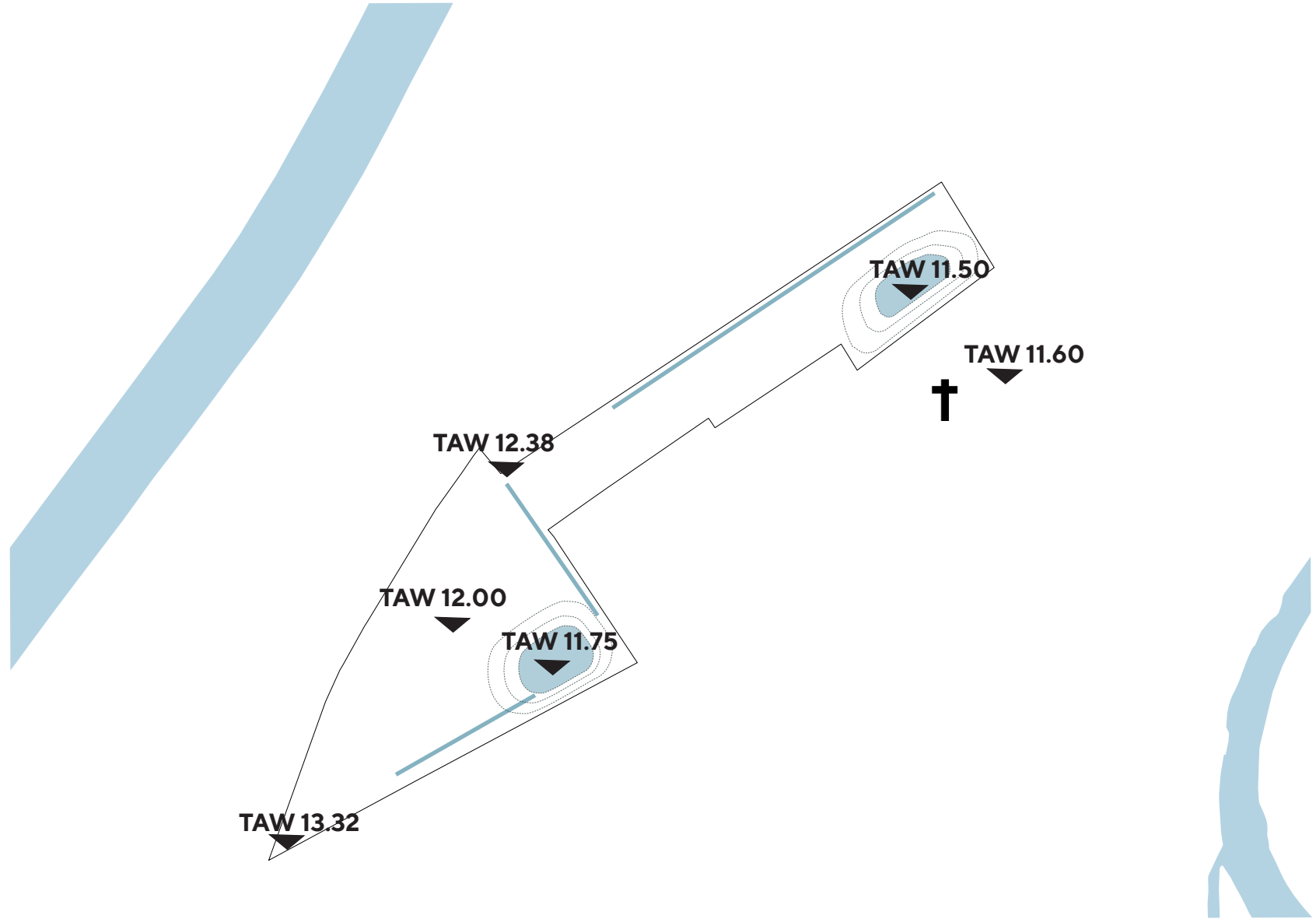


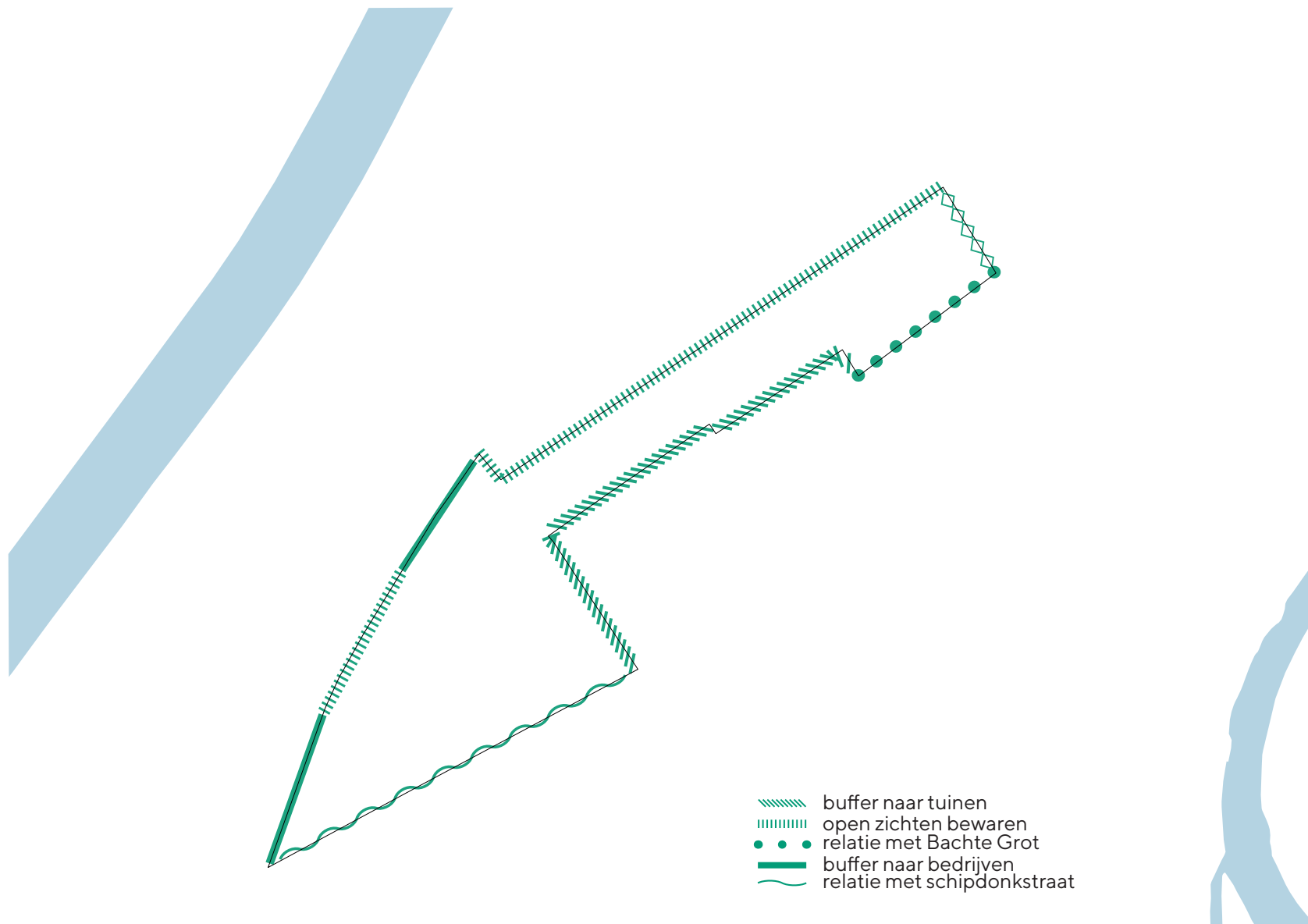
LOGISCHE ZONERING VAN KLASSIEK -> NATUUR

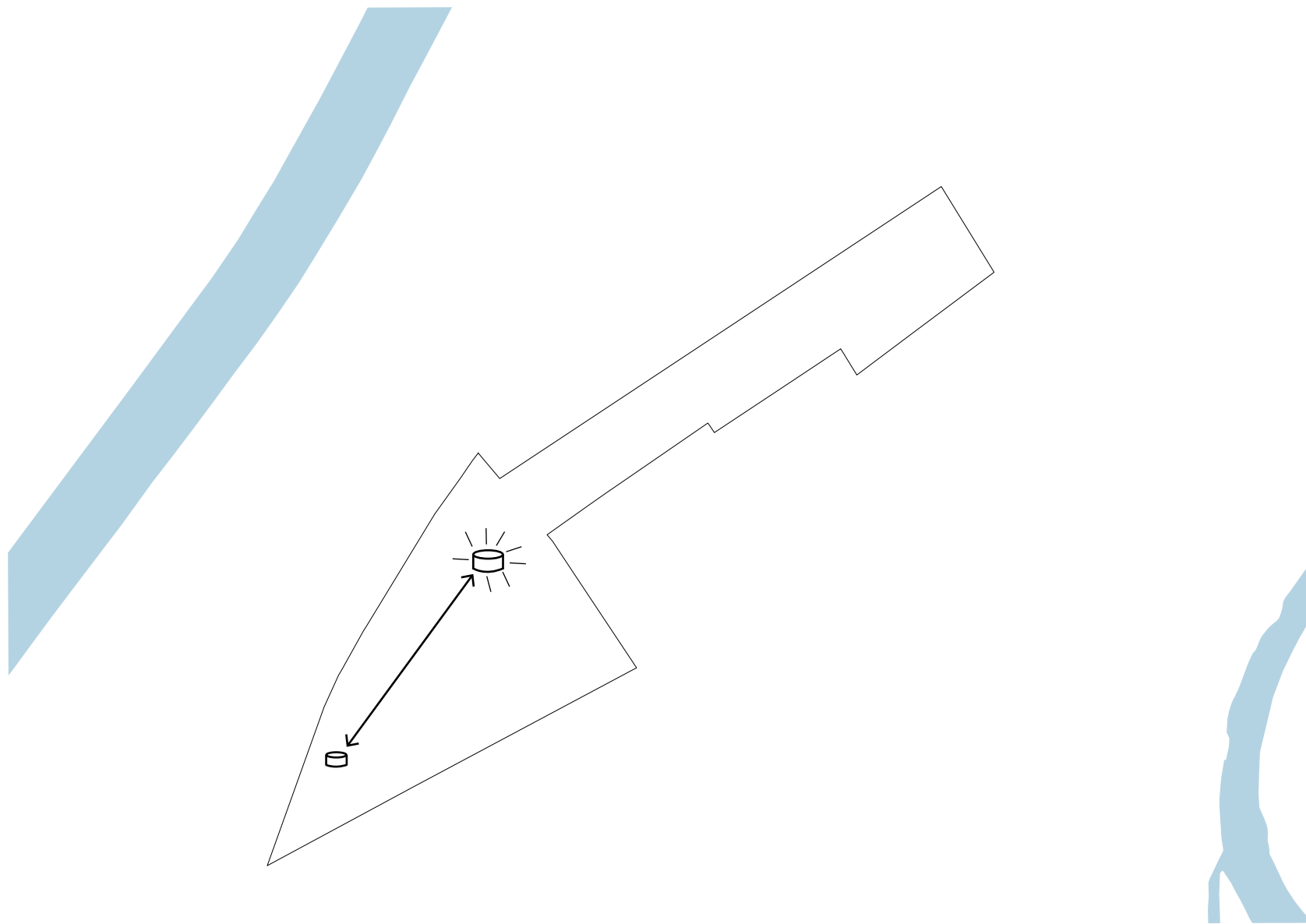




RUIMTE VOOR WATER OP LAAGSTE ZONES











VOORONTWERP LANDSCHAPPELIJK ONTWERP

TYPE BEGRAAFPLAATS

KLASSIEKE GRAVEN

PARKBOS

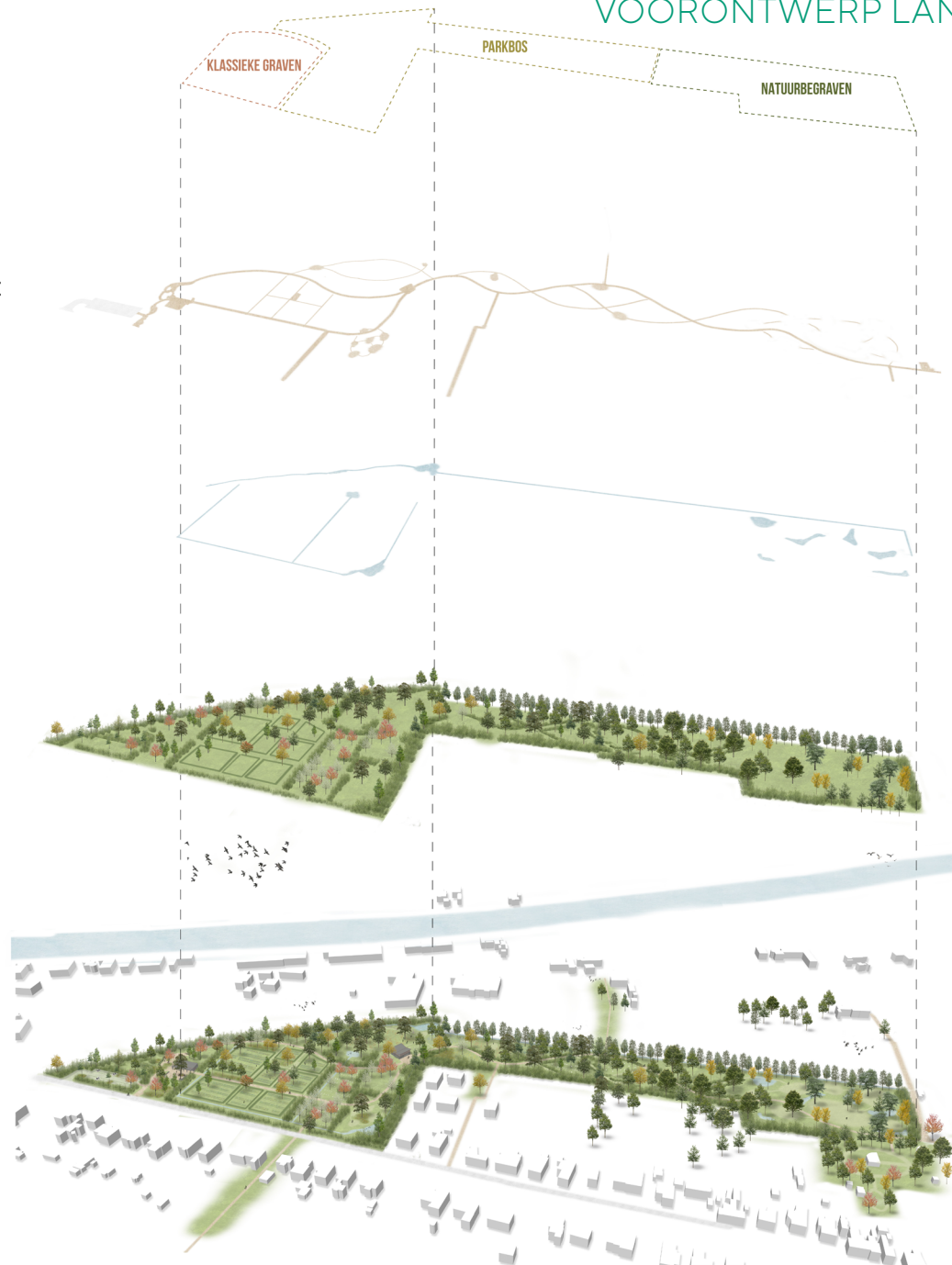
NATUURBEGRAVEN

INTEGRAAL TOEGANKELIJKE
PADENSTRUCTUUR

BLAUW

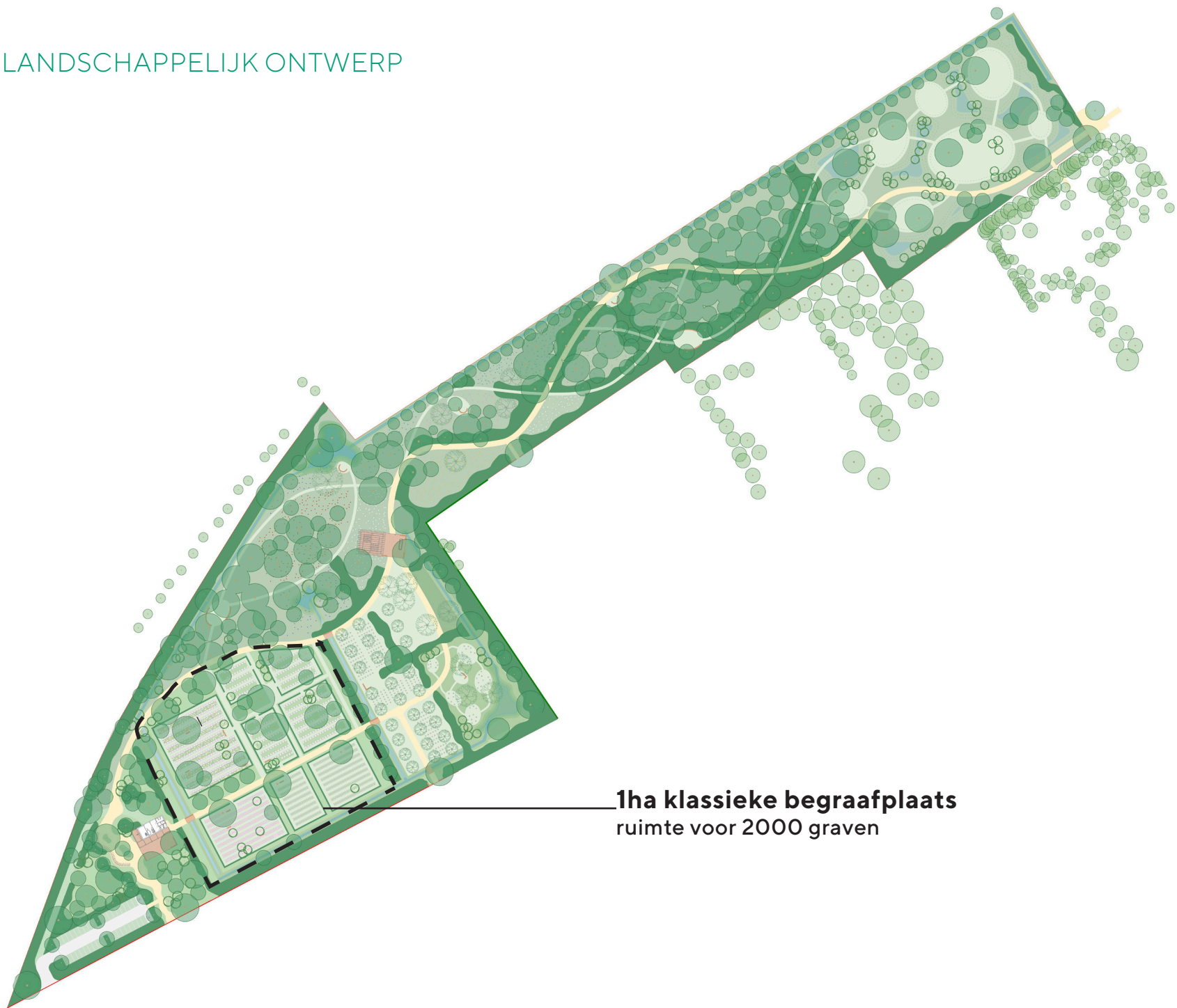
GROEN

ONTWERP





VOORONTWERP LANDSCHAPPELIJK ONTWERP



1ha klassieke begraafplaats
ruimte voor 2000 graven



SFEERBEELDEN - KLASSIEKE BEGRAAFPLAATS

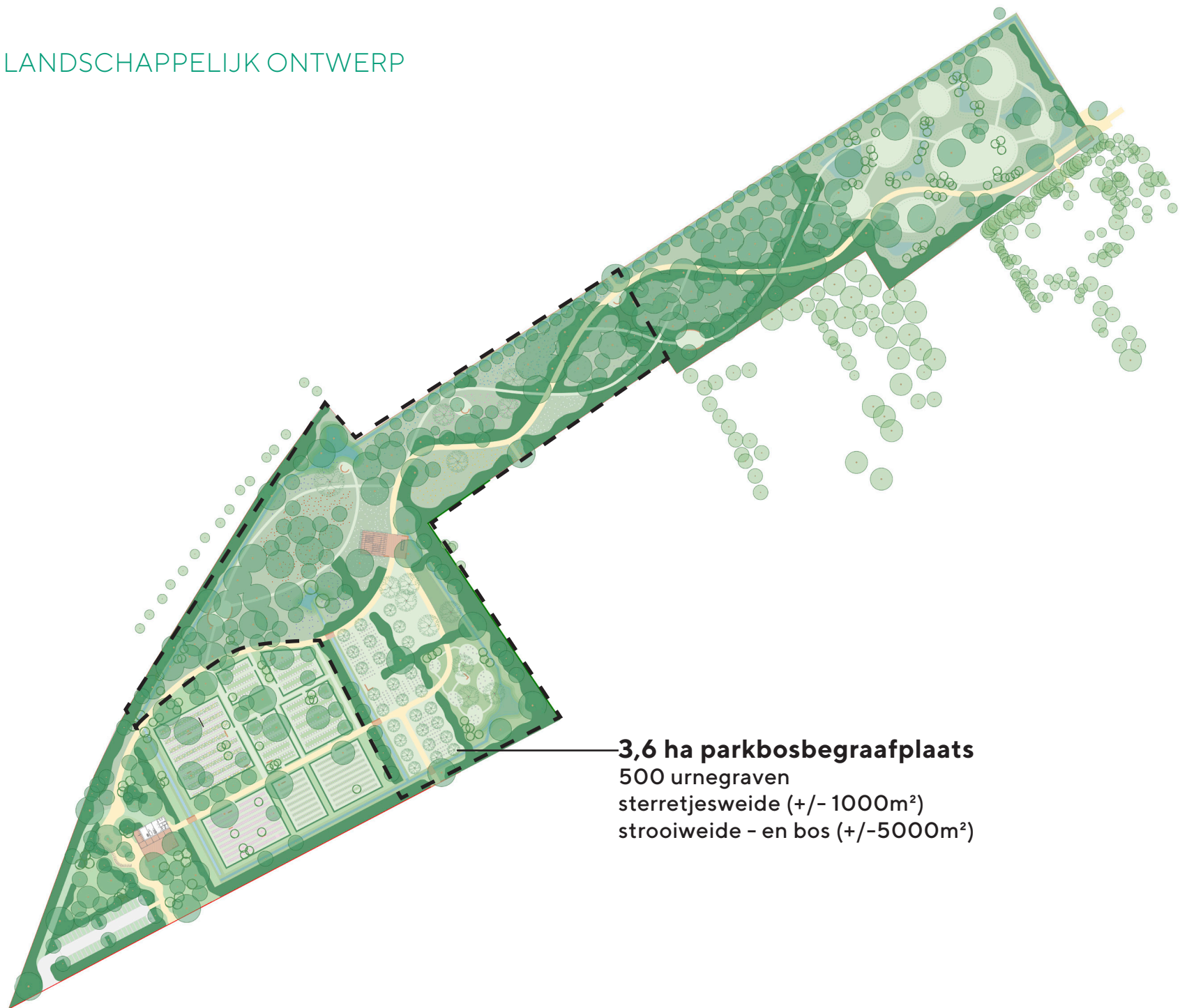


(ref: begraafplaats Leuven)



(ref: Langedijk - Karres&Brands)

VOORONTWERP LANDSCHAPPELIJK ONTWERP



3,6 ha parkbosbegravingplaats
500 urnegraven
sterretjesweide (+/- 1000m²)
strooiweide - en bos (+/- 5000m²)